

烏克蘭與俄羅斯 的歷史恩怨

5070 講演題

2022/4/6

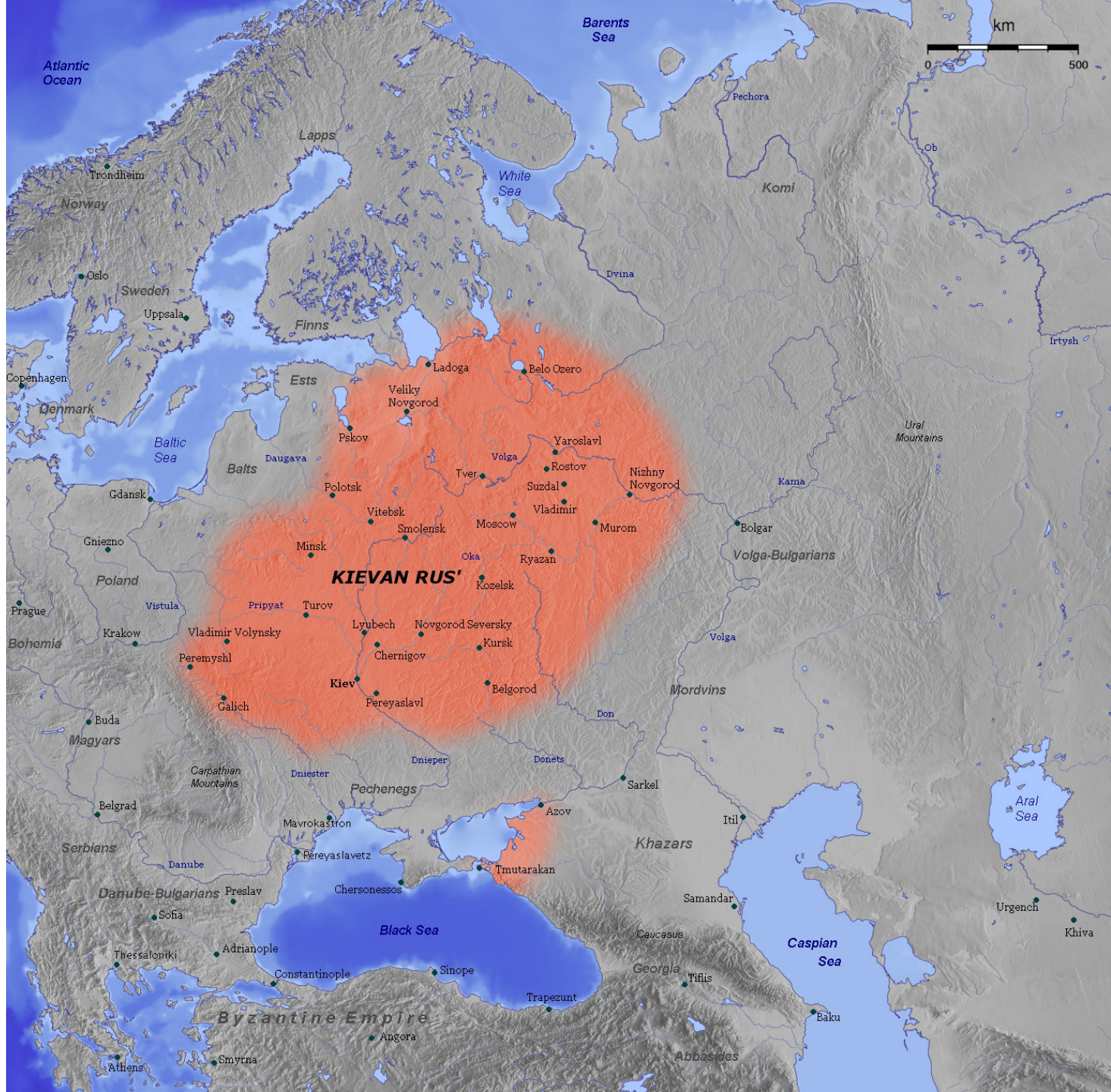
- Киевская арх. культура (III-IV вв.)
- Миграция готов во II-III вв.
- Черняховская арх. культура (III в.)
- Черняховская арх. культура (IV в.)

具有清晰的斯拉夫特征的考古遗址首先出现在3-5世纪的“基辅文化”中(黄圈)。



基輔羅斯

879-1240





988年，
弗拉基米
爾大公下
令全國皈
依基督教



弗拉基米爾大公的錢幣仍保留草原民族的三叉戟徽 (trident tamga)



烏克蘭的國徽

欽察汗國



莫斯科大公國的崛起 (1300-1547)

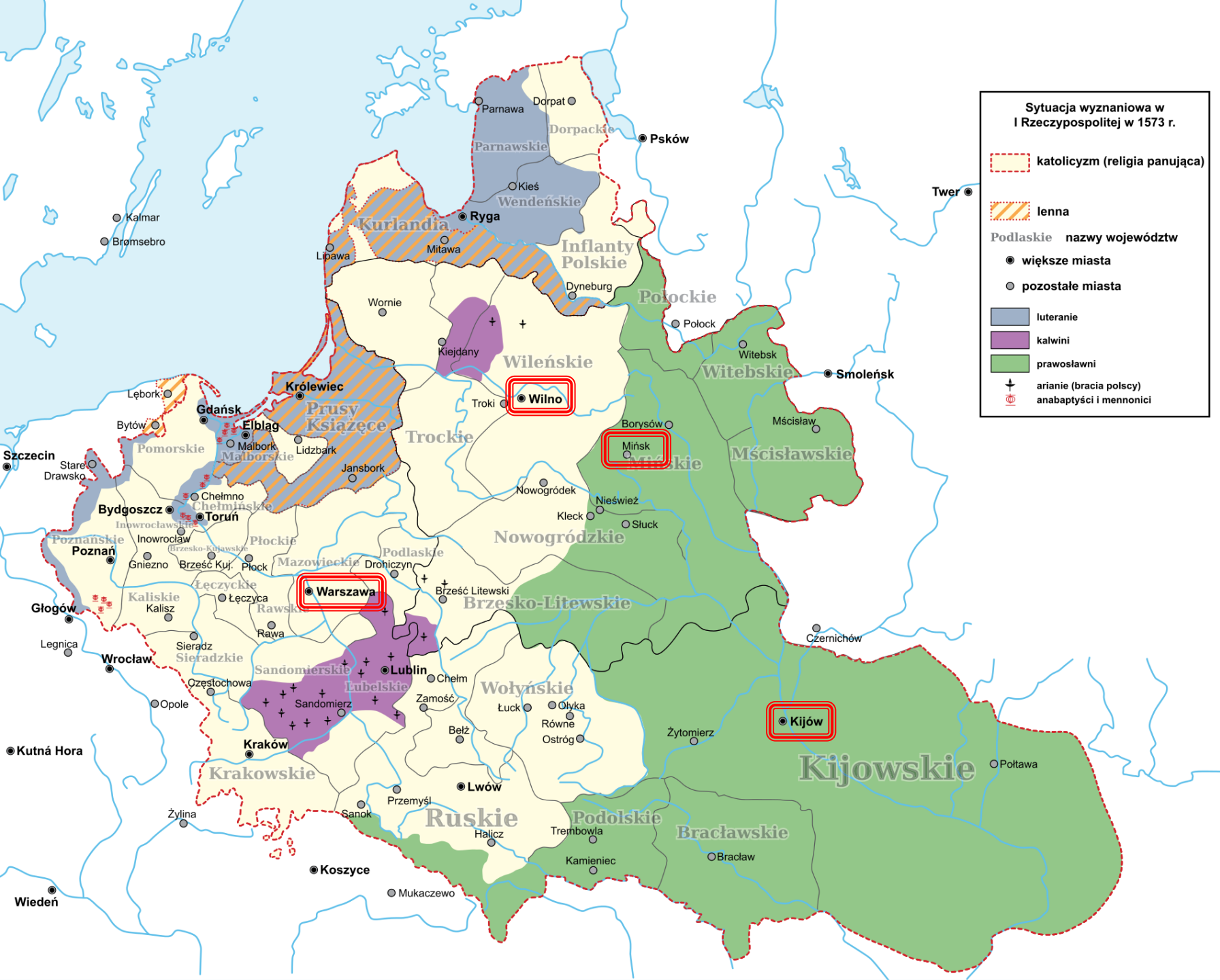


立陶宛大公國的東擴 (13-15世紀)





立陶宛波蘭
合邦統治下
的烏克蘭和
白俄羅斯
(今日的國界)



合邦在1573的信仰狀況

天主教 (國教)

路德派

喀爾文派

東正教

布列斯特教會合併 (Union of Brest)



1596年，波蘭立陶宛的東正教會與拉丁教會的合併。部份東正教神職人員及羅馬教認為並主教同時占此次聯合正教裂為反對

東人承宗袖，天義，拜儀。會東分派
職徒教領受，義，拜儀。會東分派
神信徒教領受，義，拜儀。會東分派
及羅馬教領受，義，拜儀。會東分派
認羅馬教領受，義，拜儀。會東分派
為教會領受，義，拜儀。會東分派
並且接受天義，拜儀。會東分派
主教教義，拜儀。會東分派
同時保留儀。會東分派
占庭教的儀。會東分派
此次的造成東分派
聯合造成東分派
正教社贊成派
裂為贊成派
及反對派。



赫梅利尼茨基起義 (1648-1657)



布列斯特教會合併觸發了烏克蘭的哥薩克人起來反抗波蘭立陶宛合邦，並建立自治的軍府。



The Pereyaslav Council, 1654

《佩列亞斯拉夫條約》



交戰雙方簽
 訂安德魯索
 伏停戰協定
 (1667): 俄
 國獲得第聶
 伯河左岸與
 保有右岸的
 基輔兩年。



Grzymułtowski Perpetual Peace

待至1686年的格爾濟慕爾托夫斯基和約，俄國獲得了更多領土，並終於擁有基輔。

Ukrainian Cossack Hetmanate and Russian Empire (1751)

In the 18th century the territory of the Cossacks Hetmanate was limited to Left-bank Ukraine. Hetmanate was granted a wider autonomy in the Russian Empire until 1708. In 1764 the autonomy of the Cossack state and the post of hetman were abolished by Catherine II of Russia.

Historical maps of Ukraine

俄羅斯帝國



哥薩克人建立的自治的軍府(分左岸與右岸)

克里米亞汗國



波蘭立陶宛合邦

哈布斯堡奧地利

奧斯曼帝國
(土耳其)

人魯定克國性彼與瑞典的戰爭(1700-1721)期間，哥薩克軍向
薩安戰了向自主在瑞典一方
克德協烏俄主與瑞典
薩安戰了向自主在瑞典一方
的停分靠府弱大帝
的瓜分。靠府弱大帝
的伏瓜。靠府弱大帝
參與卻蘭的軍遭得
沒有參與卻蘭的軍遭得



1764年，俄國建立“新俄羅斯”省，囊括克里米亞汗國北部之領土。1775年，俄國進一步廢除了險灘外的哥薩克軍府，將其併入該省。俄羅斯在連番擊敗奧斯曼土耳其後，於1783年併吞克里米亞半島，通達黑海北岸。



Russian Empire
ca. 1897

俄羅斯帝國

Little Russia
“小俄羅斯(烏克蘭)”

New Russia
“新俄羅斯”

今天的莫爾多瓦

羅馬尼亞王國

Kingdom of Romania

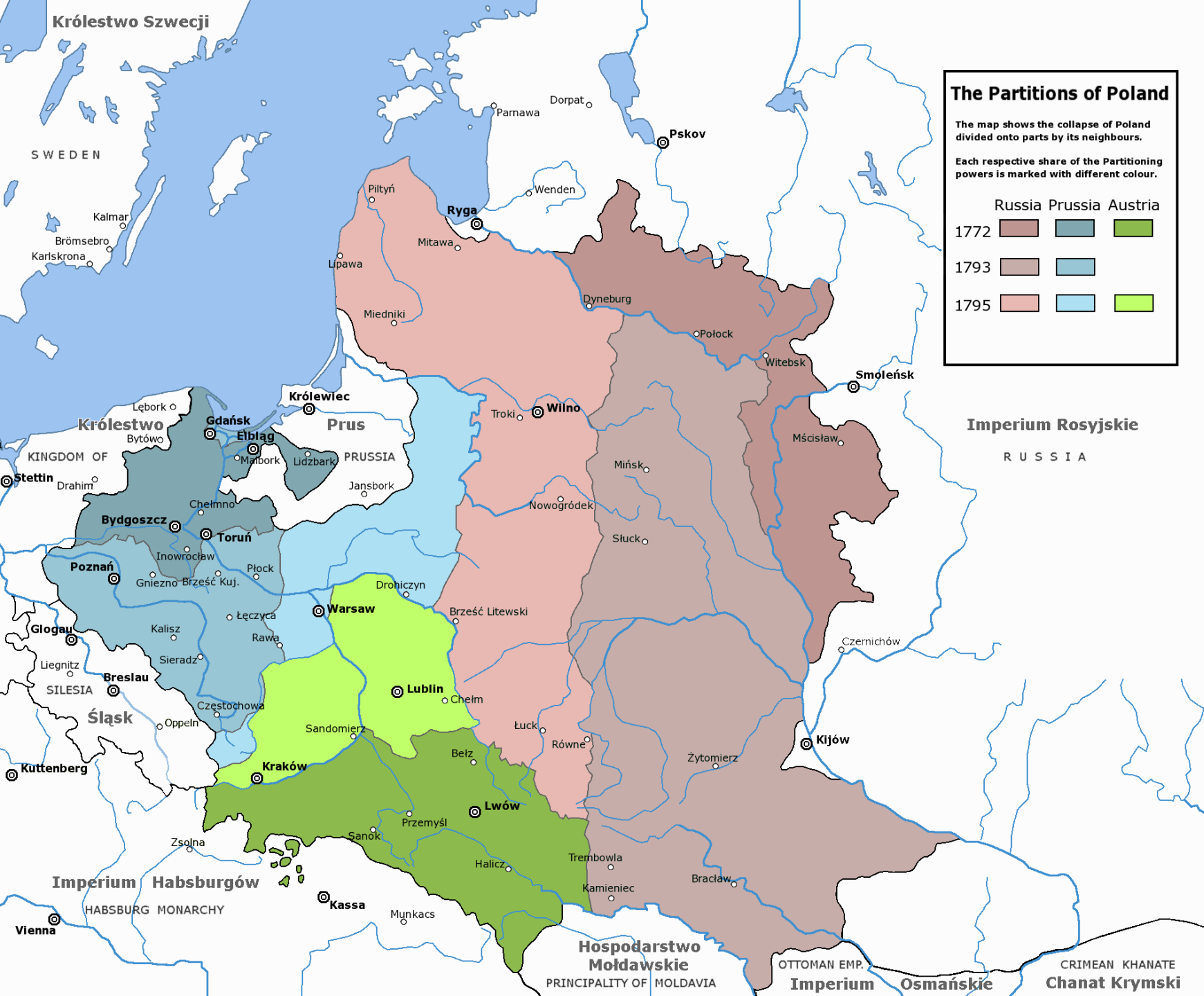
Crimea
克里米亞



合邦在1750的信仰狀況
天主教 (國教)

路德派
希臘天主教
東正教

1750年波蘭
立陶宛合邦
遭瓜分前夕
的信仰分布



1772-1795，
波蘭立陶宛
合邦三次遭
瓜分，從地
圖上消失。

烏克蘭語與文學之父

塔拉斯·格里戈里耶維奇·謝甫琴科

(Taras Hryhorovych
Shevchenko, 1814-1861)



謝甫琴科國家文藝獎





烏克蘭出身
的俄國大文
豪果戈里

Nikolai Vasilyevich Gogol (1809-1852)

第一次世界大戰與十月革命前後的烏克蘭版圖



1914年的國際疆界
 1914匈牙利王國的疆界
 1914年的省界
 對德和約後的烏克蘭
 1918年軍府要求的領土
 1918-19西烏克蘭共和國
 要求的領土
 烏克蘭蘇維埃社會主義
 共和國的領土

TERRITORIAL EVOLUTION OF UKRAINE

FIRST UKRAINIAN STATES AFTER WW I
1918 : West Ukrainian people's republic and Carpathian Ruthenia
1917-21 : Ukrainian republic of Kiev

1922-1954年烏克蘭領土的演變

UKRAINIAN TERRITORIAL GROWTH 1922-54

- 1922 : Ukrainian soviet socialist republic
- 1939 : Polish territory given to Ukraine
- 1940 : Romanian territories given to Ukraine
- 1945 : Hungarian Transcarpathia given to Ukraine
- 1948 : Romanian islands given to Ukraine
- 1954 : Russian Crimea given to Ukraine

UKRAINIAN LOST TERRITORIES
1: Given to Russia in 1924
2: Given to Moldova in 1940



種族滅絕性大饑荒



**Ho Iodomor ,
1932-1933**





**Вояки Гітлера –
це ПРИЯТЕЛІ НАРОДУ**

**納粹帝國底下的
烏克蘭專員轄區**





Stepan Andriyovych Bandera
(1909-1959)

二戰期間與納粹合作的獨立運動家斯捷潘·班德拉在2010年被時任親西方的總統尊為“民族英雄”，在歐洲也引起很大爭議，被下任親俄總統取消。



在烏西利沃夫市的銅像



紅軍大將瓦圖京在二戰期間從納粹占領軍手中解放基輔，卻於1944年2月遭班德拉系的烏克蘭反抗軍伏擊，不治身亡。他今日在俄裔烏克蘭人間是英雄，他在基輔的銅像卻遭到破壞。



Nikolai Fyodorovich Vatutin
(1901-1944)

烏克蘭出身的蘇聯領袖



Leonid Ilyich Brezhnev (1906-1982)

列昂尼德·布里茲涅夫

Nikita Sergeyevich Khrushchev
(1894-1971)



尼基塔·赫魯雪夫

苏联解体前后



一九九一年蘇聯解體

1990年7月16日波蘭脫離蘇聯



2004年烏克蘭舉行總統大選，反對黨宣稱選舉不公，於2004年11月至2005年1月在基輔的獨立廣場發動示威，導致重選，使親西方的尤申科當選總統，是為“橘色革命”。





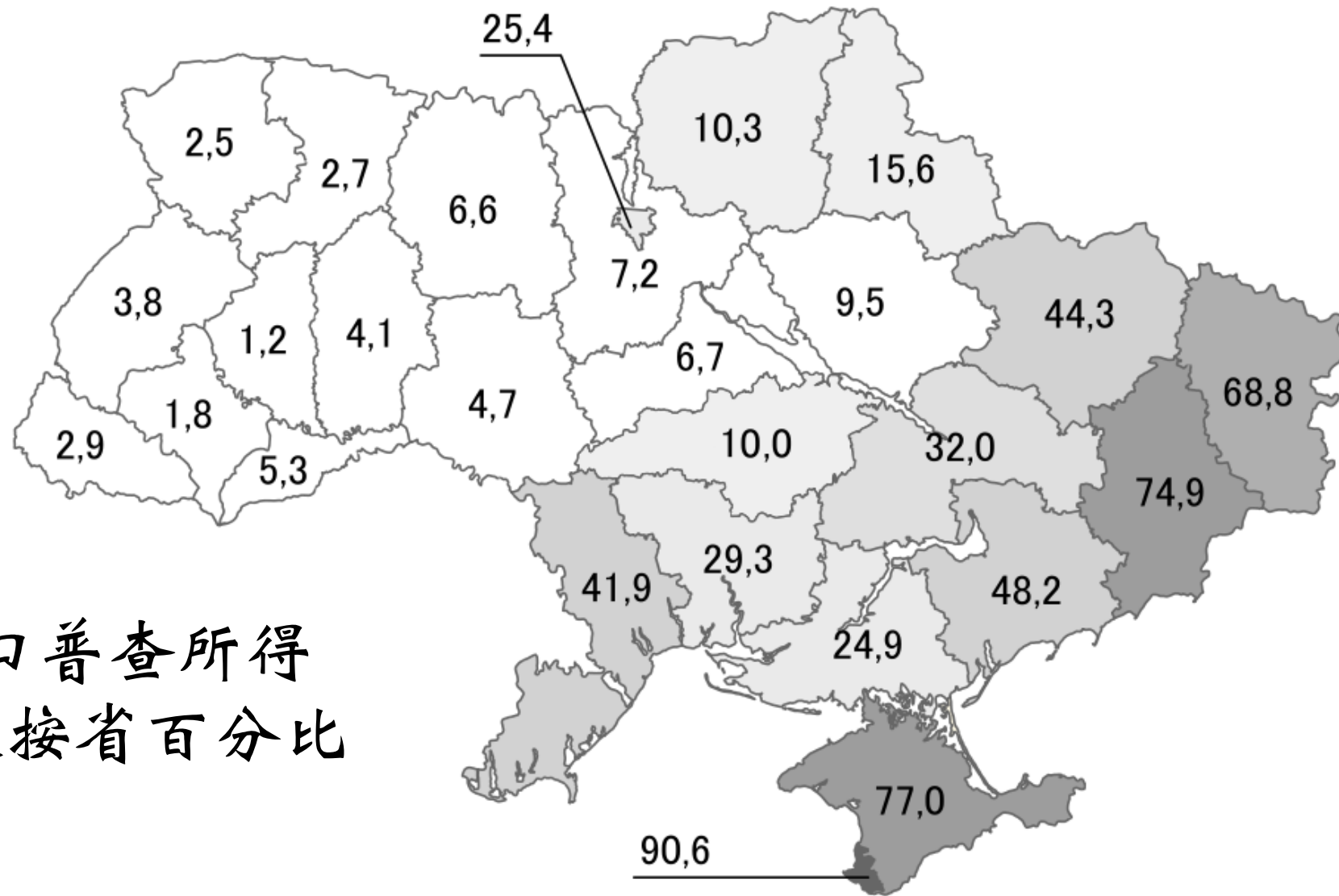
親西方的維克多·尤申科

親俄國的維克多·亞努科維奇

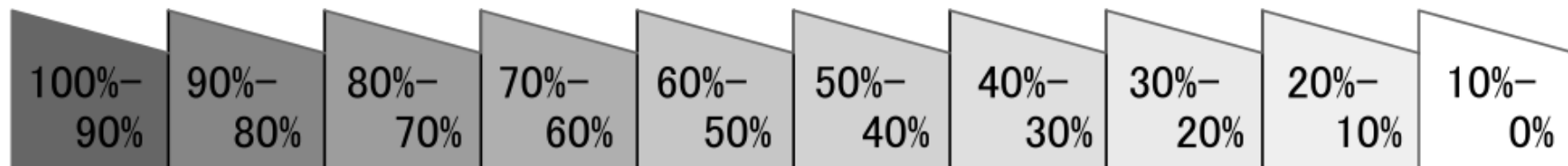


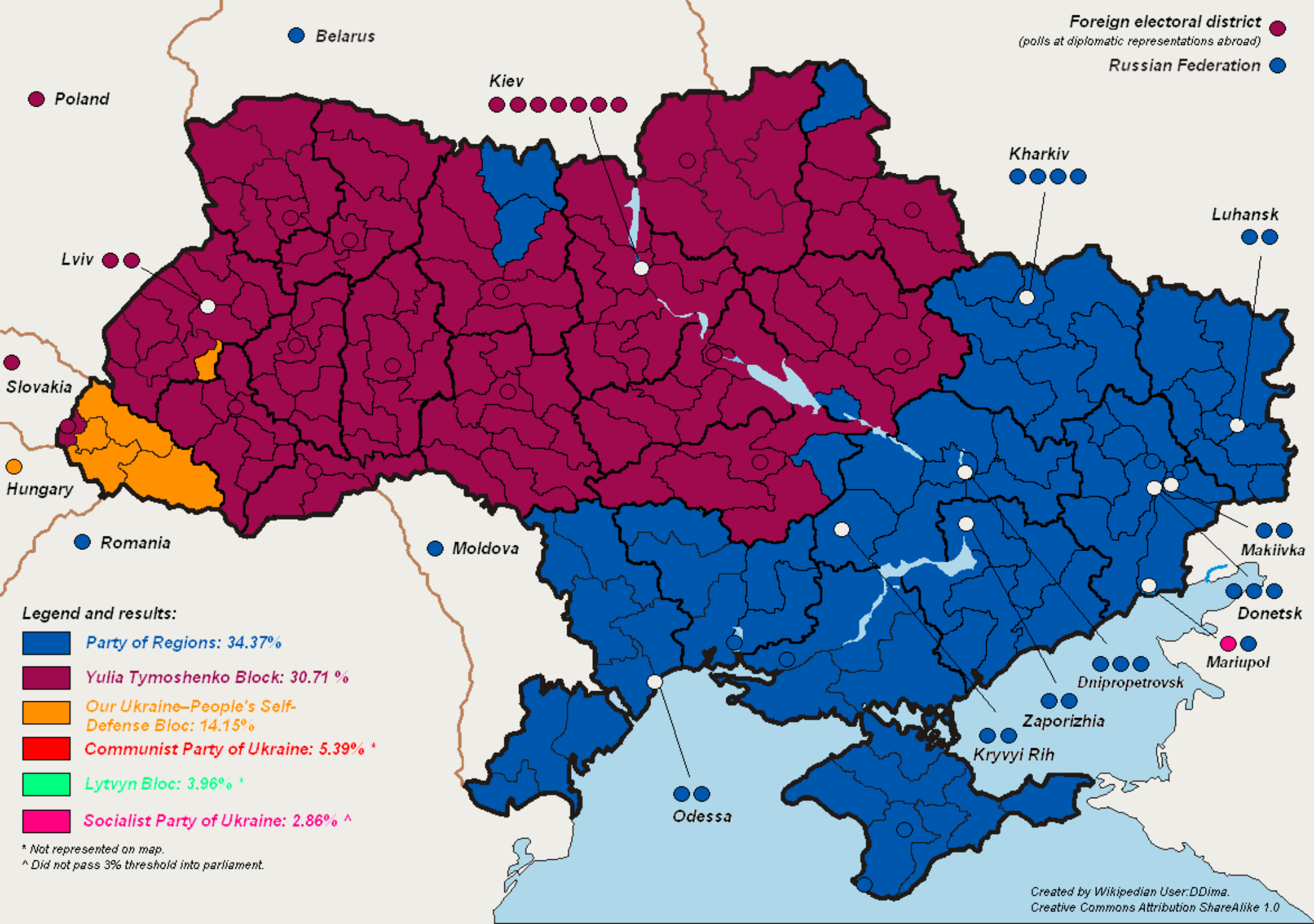
蘇聯解體後散布在前加盟共和國的“俄人離散”(高於10%者)

國別	俄國人數	百分比%	統計日期
烏克蘭	8,334,141	17.2	2001
拉脫維亞	487,250	25.2	2018
哈薩克斯坦	3,619,002	20.20	2017
愛沙尼亞	322,700	24.2	2021



烏克蘭 2001年人口普查所得
說俄語為母語者之按省百分比





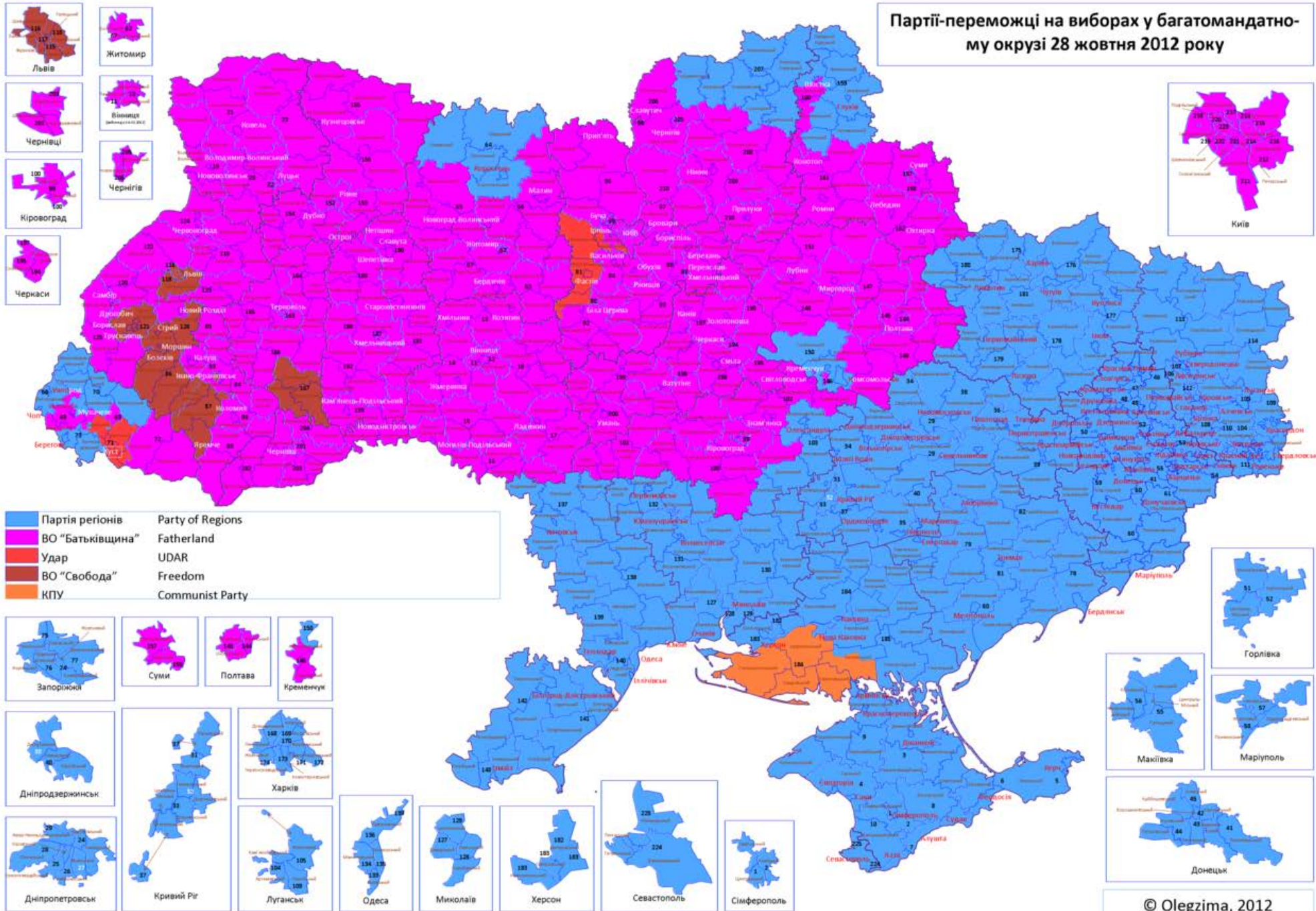
2007年烏克蘭國會選舉的親歐盟(西)與親歐亞聯盟(東)勢力的分布

俄國期待烏克蘭參加的不是歐盟而是歐亞經濟聯盟

EAEU



Партії-переможці на виборах у багатомандатному окрузі 28 жовтня 2012 року



2012年烏克蘭國會選舉中親歐盟(西)與親歐亞聯盟(東)勢力的分布。



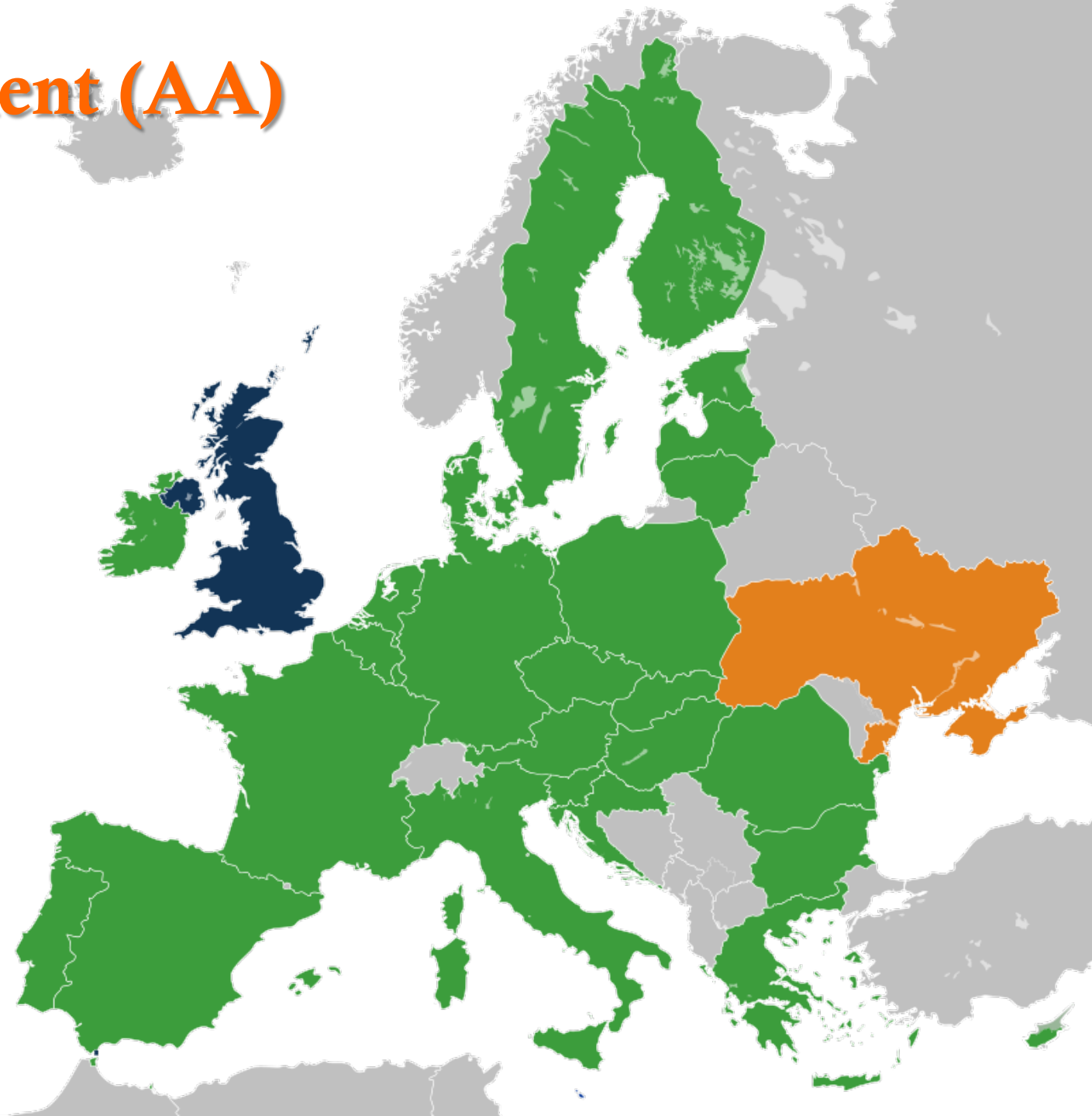
2013年11月首都基輔爆發親歐盟示威，要求政府簽署烏國與歐盟聯合協議以及修憲，並對亞努科維奇總統下台。

EU Association Agreement (AA)

歐盟與非會員簽署的歐洲聯盟聯合協議是首先於2012年3月30日由布魯塞爾歐盟總部倡議的。

亞努科維奇總統欲遠歐盟而親歐亞經濟聯盟，受親歐暴動影響下，國會於2014年2月將其罷免，以臨時總統取代之。

新選上的總統波洛申科(Peter Poroshenko)於2014年6月27日與歐盟簽訂歐洲聯盟聯合協議。



2014年
烏克蘭
爆發親
俄動亂
的地方

2014
Pro-Russian Unrest
in Ukraine

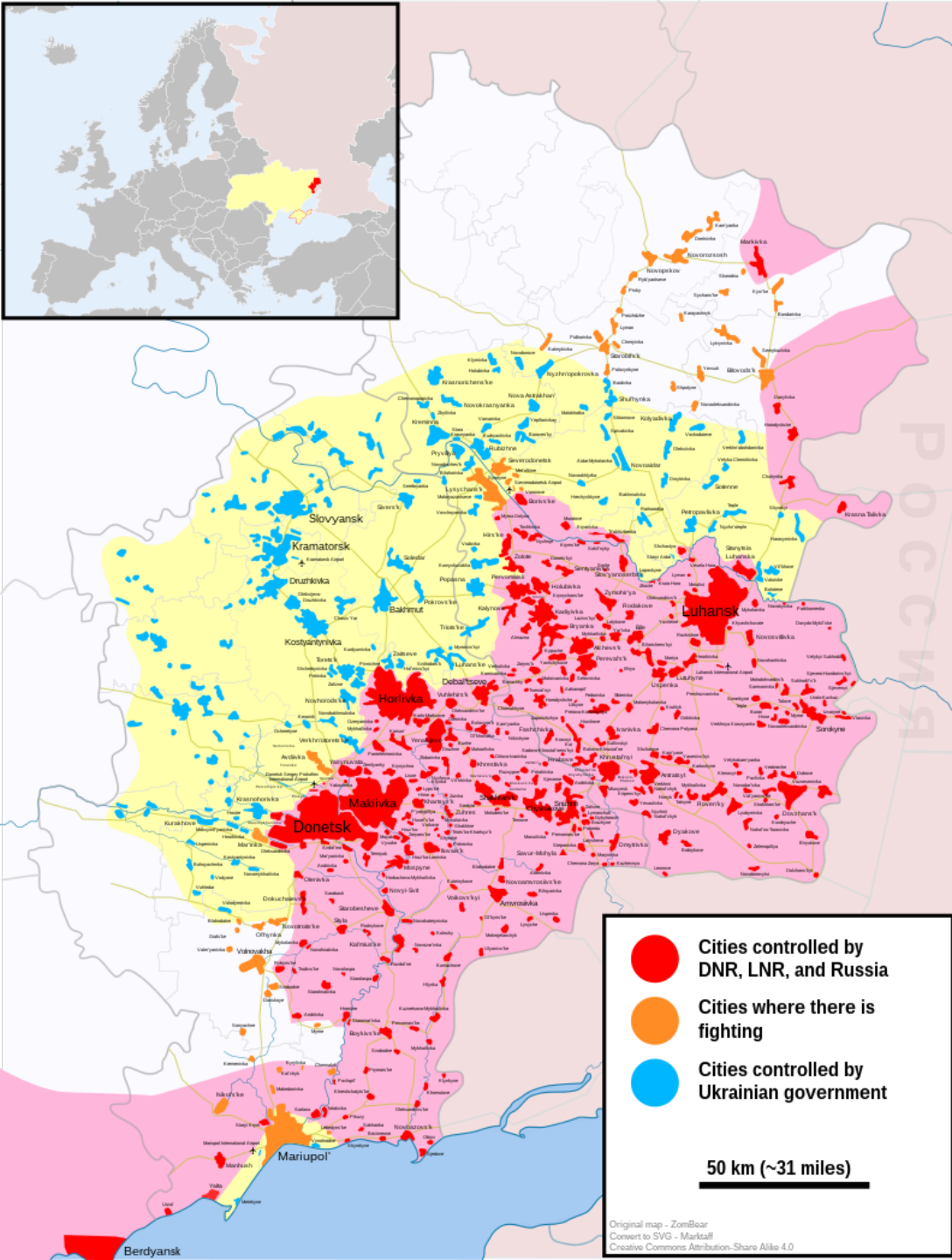


俄控
武裝起事
佔據地方行政中心
親俄示威

- Controlled by Russia
- Armed insurgency
- Occupation of RSA
- Pro-Russian protests

頓巴斯戰爭

2014年2月23日 - 至今

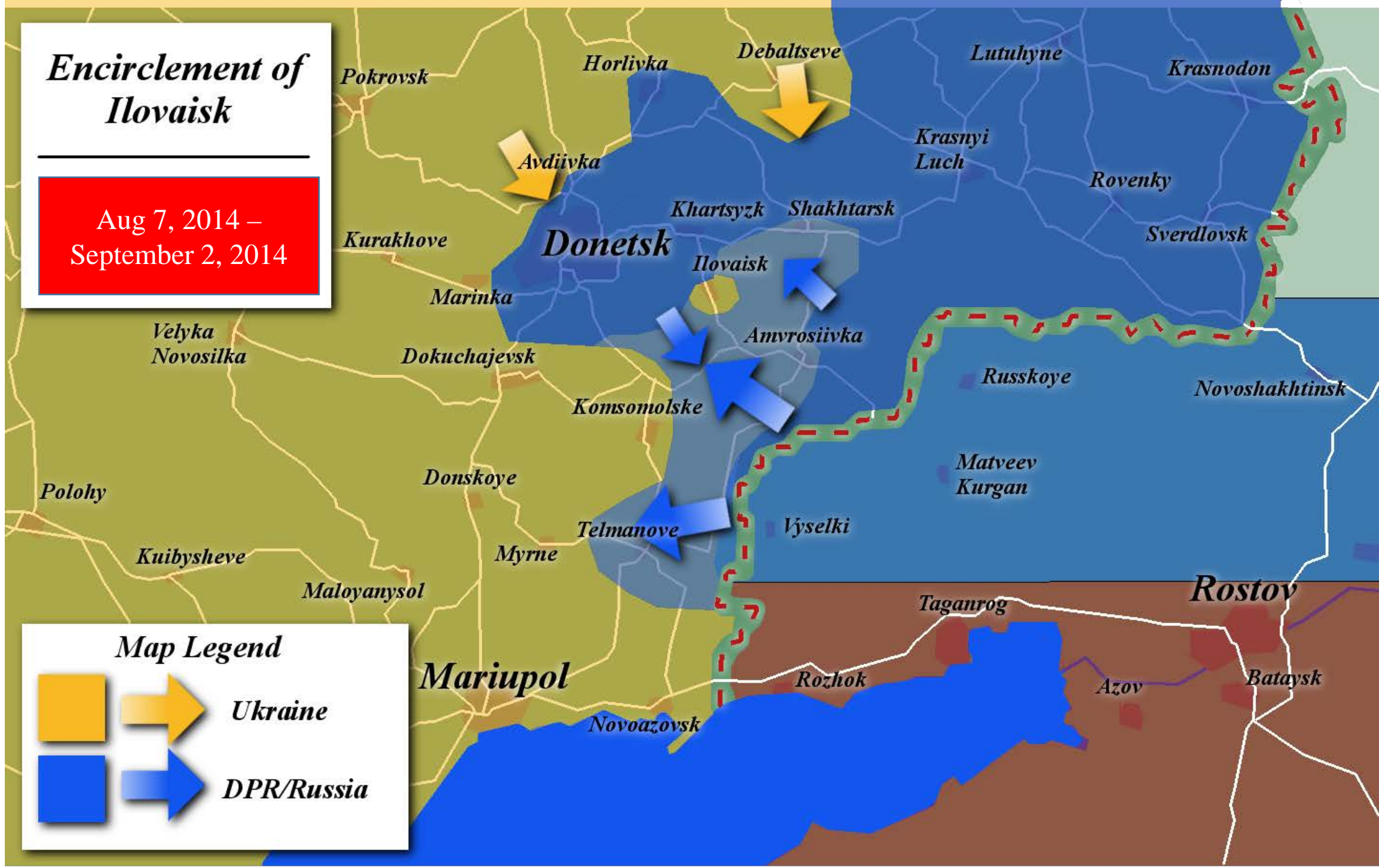


紅色地區為親俄武裝控制的地區；
黃色及藍色地區為原先曾被親俄武裝控制，但隨後被烏政府軍重奪的地區；
橙色地區為雙方當前交戰及對峙的地區。

伊洛瓦伊斯克戰役

Encirclement of Ilovaisk

Aug 7, 2014 –
September 2, 2014



盧干斯克州
被炮毀的公
寓(2014年7
月28日攝)










盧干斯克國際機場廢墟



頓涅茨克被毀的建築



頓涅茨克機場的廢墟

第二次茨場中的修院
頓涅機役被毀一所道院
克戰被毀一所道院



2015年
3月，
烏克蘭
裝甲部
隊撤出
戰鬥。



根據《明斯克停火協議》
(2014年9月5日)，交戰
雙方各自後撤15公里，
成立緩衝地帶。



烏克蘭與北約

年份	行動
2008	申請參加北約有待觀察的候補計劃(Membership Action Plan)
2010	亞努科維奇總統希望保持不結盟國策，暫停申請
2014	代亞努科維奇的臨時政府無參加北約之意，但俄佔領克里米亞與發動烏東戰爭促使10月選舉後成立的新國會將參加北約提上日程，並放棄不結盟政策
2017	烏克蘭國會通過參加北約作為首要政策的法律
2019	參加歐盟與北約被寫入憲法
2020	澤連斯基總統獲准參加北約的“機會進階伙伴關係”(Enhanced Opportunity Partnership)計劃

Martial Law in Ukraine

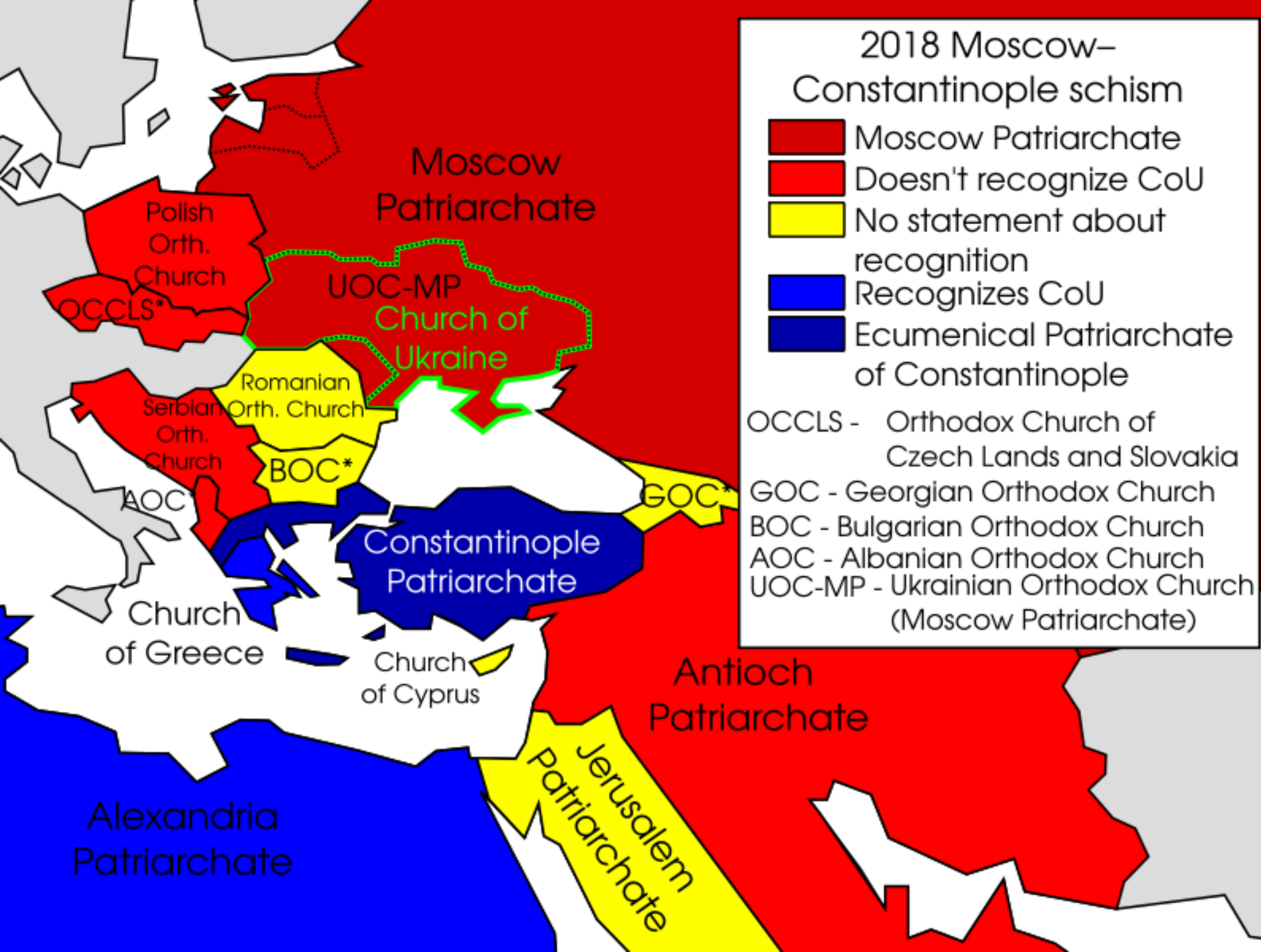


克赤海峽衝突(2018年11月25日)導致烏克蘭政府宣布戒嚴的地區

Oblast under martial law
2018 November 28 - December 27

2018年10月，君士坦丁堡的牧首批准烏克蘭東正教會獨立於莫斯科東正教會。





2018年同
 月，莫斯科
 牧首區與君
 士坦丁堡牧
 首正式決裂

烏克蘭離散的全球分布

